





Raumordnungsverfahren 380-kV-Höchstspannungsleitung
 Dörpen/West - Niederrhein
 Abschnitt Niedersachsen

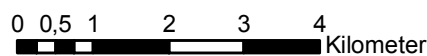
**Landesplanerische Feststellung
 Anlage 1: Zeichnerische Darstellung**

Karte 1 von 3

-  Lpl. festgestellter Korridor
-  Erdverkabelungsabschnitte gem. Maßgaben 1, 3 und 4
-  Ergänzende Erdverkabelung gem. Maßgabe 2
-  Maßgaben und Hinweise

Maßstab 1:100.000

Landkreis Emsland
 Abteilung Raumordnung und Städtebau



Quellenhinweis für die topographische Kartengrundlage:
 Bundesamt für Kartographie und Geodäsie, Frankfurt am Main